

Bohumil Macho

Signer:
CN=Bohumil Macho
C=PL
O=Machob, Suchdol nad L.
OU=11-S
Public key:

182/43 1 183 850

63/11

17

82/11

182/44

60

14/5

82/6

52

58/1

55/2

59

20

21

23

15

14/4

82/8

51

57/1

57/2

25

24/2

26/1

26/3

22

82/17

56

55/1

27/1

27/2

28/2

28/1

24/1

16

82/18

55

34/2

34/1

29

32

33/2

33/4

34/1

1752

170/6

170/7

29

28/2

28/1

24/1

22

82/17

170/6

170/7

29

28/2

28/1

24/1

22

82/17

170/6

170/7

29

28/2

28/1

24/1

22

82/17

170/6

170/7

29

28/2

28/1

24/1

22

82/17

170/6

170/7

29

28/2

28/1

24/1

22

82/17

170/6

170/7

29

28/2

28/1

24/1

22

82/17

170/6

170/7

29

28/2

28/1

24/1

22

82/17

170/6

170/7

29

28/2

28/1

24/1

22

82/17

170/6

170/7

29

28/2

28/1

24/1

22

82/17

170/6

170/7

29

28/2

28/1

24/1

22

82/17

170/6

170/7

29

28/2

28/1

24/1

22

82/17

170/6

170/7

29

28/2

28/1

24/1

22

82/17

170/6

170/7

29

28/2

28/1

24/1

22

82/17

170/6

170/7

29

28/2

28/1

24/1

22

82/17

170/6

170/7

29

28/2

28/1

24/1

22

82/17

170/6

170/7

29

28/2

28/1

24/1

22

82/17

170/6

170/7

29

28/2

28/1

24/1

22

82/17

170/6

170/7

29

28/2

28/1

24/1

22

82/17

170/6

170/7

29

28/2

28/1

24/1

22

82/17

170/6

170/7

29

28/2

28/1

24/1

22

82/17

170/6

170/7

29

28/2

28/1

24/1

22

82/17

170/6

170/7

29

28/2

28/1

24/1

22

82/17

170/6

170/7

29

28/2

28/1

24/1

22

82/17

170/6

170/7

29

28/2

28/1

24/1

22

82/17

170/6

170/7

29

28/2

28/1

24/1

22

82/17

170/6

170/7

29

28/2

28/1

24/1

22

82/17

170/6

170/7

29

28/2

28/1

24/1

22

82/17

170/6

170/7

29

28/2

28/1

24/1

22

82/17

170/6

170/7

29

28/2

28/1

24/1

22

82/17

170/6

170/7

29

28/2

28/1

24/1

22

82/17

170/6

170/7

29

28/2

28/1

24/1

22

82/17

170/6

170/7

29

28/2

28/1

24/1

22

82/17

170/6

170/7

29

28/2

28/1

24/1

22

82/17

17



VSAKOVACÍ TUNEL
4x 2,3/1,3/0,8m

USAZOVACÍ JÍMKA - 2,7x1,5x2,3m

KOMUNIKAČNÍ VĚTEV 1
Asfaltový povrch š. 6m dl. 109,46m
Odstavný přírodní lokality a nahrazující povrch

KOMUNIKAČNÍ VĚTEV 2
Asfaltový povrch š. 3,5m dl. 379,90m

U kostela

82/2

1670

1538

1711

82/23

764

38

39

2176/6

2176/4

2176/10

2176/9

2176/2

2176/1

2176/5

2176/3

2176/8
rozsah

R7.00

UV2
PÁSENA LANPA

R9.80

NS

3.50

0.50

M7

65.4P

0.00m

61.4P

61.4P

61.4P

61.4P

61.4P

61.4P

61.4P

61.4P

61.4P

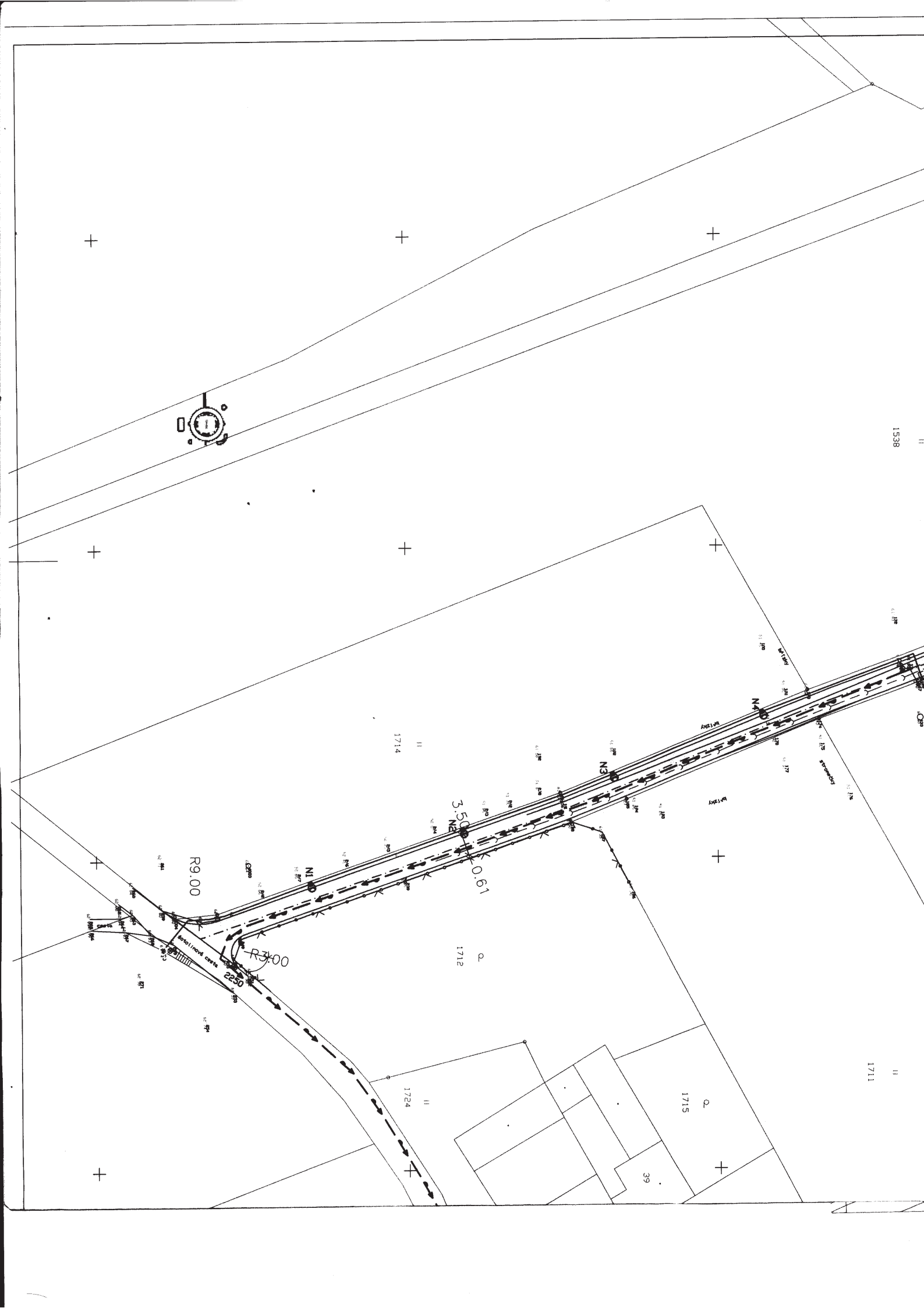
61.4P

61.4P

61.4P

61.4P

61.4P



Geodetický podklad

- 170/8 Hranice a číslo pozemku KN
- Stávající oplocení
- Vnější obvod budovy
- Hrana svahu
- ⊙ Stávající vzrostlá zeleň
- XXXX Parcely dotčené stavbou-grafické značení





Inženýrské sítě - stav

- ← — Stávající podzemní vedení el. energie
- — — Stávající nadzemní vedení el. energie
- ← — Stávající vodovod
- — — Stávající kanalizace
- — — Stávající vedení Telefoninca
- — — Stávající vedení plynu RWE
- ⊙ Stávající lampa veřejného osvětlení
- sloup el. Stávající sloup elektrického nadzemního vedení

Inženýrské sítě - návrh


- — — Návrh nové dešťové kanalizace PVC200e - 242,60m
- ← — Návrh prodloužení vodovodního řadu Ø100mm - 193,60m
- N1-N12 ⊙ Svítidlo sadové - nově navržené - 2KS
- — — Napájecí vedení v.o. - prodloužení stávajícího - 231,20m

LEGENDA

-  Stávající komunikace a asfaltové plochy
-  Stávající chodník - nutno upravit
-  Plochy opravovaných komunikací - asfaltový povrch 1339,50m²
-  Plochy veřejné zeleně - 790m²

ZÁKRES SÍTÍ JE POUZE ORIENTAČNÍ, JEJICH POLOHA A POŘADÍ BUDE UPŘESNĚNO SPRÁVCI SÍTÍ. POLOHA SÍTÍ BUDE VYTÝČENA A VYZNAČENA PŘIMO V ŘEŠENÉM ÚZEMÍ PŘED ZAHÁJENÍM PRACÍ. NA ZÁKLADĚ TOHOTO VYTÝČENÍ PAK BUDE MOŽNÉ ŘEŠIT KŘÍŽENÍ JEDNOTLIVÝCH SÍTÍ

NIVELETA OPRAVOVANÝCH KOMUNIKACÍ ZŮSTÁVÁ STEJNÁ, MAXIMÁLNÍ VÝŠKOVÉ ROZDÍLY DO 30MM

 JK-STAVPROJEKT, s.r.o. IČO : 26112779, DIČ : CZ 26112779		Ing. Josef Kregl PALACKÉHO 106/II, TŘEBONĚ		tel: 602 414 723, 389 822 663 E-mail: kregl@tbn.cz	
Investor : OBEC DVORY NAD LUŽNICÍ			www.atelier-kregl.cz		
Akce : OPRAVA STÁVAJÍCÍCH KOMUNIKACÍ			vyhotoveno : razítko autorizace :		
Místo stavby : DVORY NAD LUŽNICÍ Č. KAT. 1019/1, 35/2, 37/2, 2176/7, 2251, 2250, 82/7					
objekt: KOORDINAČNÍ A DOPRAVNÍ SITUACE					
obsah:					
Zodpovědný projektant: Ing. Josef Marek		Projektant : Ing. Josef Kregl		Vypracoval :	

