




# VÝKRES VPS, VPO A ASNACÍ 4/C



## ZÁKLADNÍ ČLENĚNÍ

stav | návrh | popis  
 hranice správního území obce  
 zastavěné území

## VEŘEJNĚ PROSPĚSNÉ STAVBY TECHNICKÉ INFRASTRUKTURY

stav | návrh | popis  
 koridor technické infrastruktury

## VEŘEJNĚ PROSPĚSNÉ STAVBY TECHNICKÉ INFRASTRUKTURY

stav | návrh | popis  
 Ds1 koridor silniční dopravy  
 Dz1 koridor železniční dopravy

## VEŘEJNĚ PROSPĚSNÁ OPATŘENÍ VEŘEJNÝCH PROSTRANSTVÍ

stav | návrh | popis  
 Pz1 plocha veřejného prostranství – zeleň

## kód popis veřejně prospěšná stavba nebo opatření

T1	koridor technické infrastruktury	elektrické vedení VVN 110kV Suchdol nad Lužnicí – České Velenice
Ds1	koridor silniční dopravy	přeložka silnice II/103
Dz1	koridor železniční dopravy	elektrizace stávající železnice Veselí nad Lužnicí – Třeboň – České Velenice, včetně případné úpravy trasy železnice
Pz1	plocha veřejného prostranství – zeleň	realizace veřejného prostranství

## ZÁZNAM O ÚČINNOSTI

vydávající správní orgán: Zastupitelstvo obce Dvory nad Lužnicí  
 datum nabytí účinnosti:  
 pořizovatel: Městský úřad Třeboň  
 oprávněná osoba pořizovatele:

ÚZEMNÍ PLÁN DVORY NAD LUŽNICÍ  
 4/C VÝKRES VEŘEJNĚ PROSPĚŠNÝCH STAVEB, OPATŘENÍ A ASNACÍ

ZHOTOVITEL  
 NOLIMAT Ing. arch. Filip Dubský

MĚŘÍTKO  
 1:5 000

